

MUNICIPIO DE MEDELLÍN  
SECRETARÍA DE GESTIÓN Y CONTROL TERRITORIAL  
SUBSECRETARÍA DE CATASTRO  
RESOLUCIÓN NRO: RS - 7563 DE 2019 FECHA: 04/10/2019

TIPO DE MUTACIÓN: DE TERCERA

FOR MEDIO DE LA CUAL SE MODIFICA UNA INSCRIPCIÓN CATASTRAL. EL SUBSECRETARIO DE CATASTRO, EN USO DE SUS FACULTADES LEGALES Y EN ESPECIAL LAS QUE CONFIEREN LA LEY 14 DE 1983, SU DECRETO REGLAMENTARIO 3496 DE 1983, LAS RESOLUCIONES 70 DE 2011 Y 1055 DE 2012 EXPEDIDAS POR EL IGAC, LOS DECRETOS MUNICIPALES 883 Y 911 DE 2015 Y, CONSIDERANDO

1. QUE EL CATASTRO ES EL INVENTARIO O CENSO, DEBIDAMENTE ACTUALIZADO Y CLASIFICADO, DE LOS BIENES INMUEBLES PERTENECIENTES AL ESTADO Y A LOS PARTICULARES CON EL OBJETO DE LOGRAR SU CORRECTA IDENTIFICACIÓN FÍSICA, JURÍDICA Y ECONÓMICA.
2. QUE PARA ATENDER EL FICHO RADICADO NÚMERO 1201900563506 DEL 08 DE MARZO DE 2019, SE VISITÓ EL PREDIO UBICADO EN LA CR 046 S 015 054, GENERÁNDOSE EL INFORME TÉCNICO (GT) DE LA UNIDAD DE CARTOGRAFÍA NÚMERO 1510 DEL 11 DE ABRIL DE 2019, DONDE SE INFORMA LO SIGUIENTE:
  - MEDIANTE LA ESCRITURA PÚBLICA 3196 DEL 26 DE OCTUBRE DE 2018 DE LA NOTARÍA SEPTIMA DE MEDELLÍN, SE LLEVA A CABO EL LOTEO DE LA MATRÍCULA INMOBILIARIA 28542, LA CUAL QUEDA SIN VIGENCIA JURÍDICA Y DA ORIGEN A LAS MATRÍCULAS INMOBILIARIAS 1341469 Y 1341470.
  - MEDIANTE LA MISMA ESCRITURA, SE LLEVA A CABO CONSTITUCIÓN DEL REGLAMENTO DE PROPIEDAD HORIZONTAL DEL PREDIO IDENTIFICADO CON MATRÍCULA INMOBILIARIA 1341469, QUEDANDO ESTA SIN VIGENCIA Y GENERANDO LOS PREDIOS IDENTIFICADOS CON MATRÍCULAS INMOBILIARIAS DE LA 1341475 A LA 1341603.
  - LOS DATOS DEL ÁREA DE LOTE Y EL ÁREA TOTAL CONSTRUIDA SON TOMADOS DE LA BASE DE DATOS CATASTRAL. LAS ÁREAS PRIVADAS CONSTRUIDAS DE CADA UNIDAD PREDIAL, EL PORCENTAJE DE COPROPIEDAD Y LA INFORMACIÓN JURÍDICA SE TOMA DE LA ESCRITURA PÚBLICA. LA TIPOLOGÍA CONSTRUCTIVA ES TOMADA DE VISTA DE CAMPO. LA NOMENCLATURA DEL NC- 2326 DE 2018.
  - MEDIANTE INFORME GE-83 DEL 25 DE SEPTIEMBRE DE 2019, DE LA UNIDAD DE CONSERVACIÓN, SE ASIGNÓ EL AVANCO CATASTRAL AL PREDIO EN MENCIÓN.
3. QUE DENTRO DE LAS LABORES CATASTRALES REALIZADAS, SE HACE NECESARIO INTRODUCIR MODIFICACIONES A LA BASE DE DATOS CATASTRAL TAL Y COMO SE ORDENA A CONTINUACIÓN.

RESUELVE

Municipio de Medellín

ARTÍCULO 1: INCORPORAR EN LA BASE DE DATOS CATASTRAL LAS SIGUIENTES MODIFICACIONES:

NOMBRE	CÉDULA/NIT	CODIGO	% DERECHO	RELACION	DIR	COBRO
JORGE JULIAN OSORIO GOMEZ	70548608	4475984000	100,000	ÚNICO	CR	027 007 B 180 02103
BANCOLOMBA S.A	890903938	9540035682	100,000	ÚNICO	CR	048 026 085 00000
CARLOS ALBERTO PEREZ RESTREPO	71789651	9530146017	50,000	PROINDIVISO	CR	046 S 015 054 02002
NORY SABEYDA RUIZ IASTRA	43427472	9550129624	100,000	ÚNICO	CR	046 S 015 054 00802
CARLOS ENRIQUE NARANJO GIRALDO	19054522	9300032103	100,000	ÚNICO	CR	046 S 015 054 01902
BANCO DAVIVIENDA S.A	860034313	9540004186	100,000	ÚNICO	CR	043 A S 001 188 00012
ELIZABETH PRADA MANCILLA	66864685	9550210328	100,000	ÚNICO	CR	046 S 015 054 00702
PROKOTORA TORRE LOS ANGELES S.A.S.	900987777	9550963903	100,000	ÚNICO	CR	046 S 015 054 00000
MARCELA MARIA MANRIQUE MORENO	37726659	9550043673	100,000	ÚNICO	CR	046 S 015 054 01302
ALINA MARIA VELEZ BLANCON	43257389	9550080446	50,000	PROINDIVISO	CR	046 S 015 054 02002
CARLOS ANDRES OROZCO TRUJILLO	71788361	9530052232	100,000	ÚNICO	CR	025 010 040 01604

MUNICIPIO DE MEDELLÍN  
 SECRETARÍA DE GESTIÓN Y CONTROL TERRITORIAL  
 SUBSECRETARÍA DE CATASTRO  
 RESOLUCIÓN NRO. RS - 7563 DE 2019 FECHA: 04/10/2019

COMUNA: 14 - EL POBLADO  
 BARRIO: 023 - SANTA MARIA DE LOS ANGELES  
 MANZANA: 19  
 CEDULA CATRAL: 18

ZONA GEOECONOMICA:

0000500

ÁREAS: TOTAL LOTE: 934,28  
 TOTAL CONSTRUIDA: 9,859,01  
 TOTAL COMUN: 4,491,87


DATOS GENERALES DEL PREDIO

PREDIOS INCLUIDOS EN ESTA RESOLUCIÓN

MATRICULA	DIRECCIÓN	USO	TIPO	PLIE & DANGL	A PRIVADA	OTRAS AREAS	AVALUO LOTE	AVALUO CONSTRUCCION	AVALUO TOTAL
1341475	CR 046 S 015 060 97001	10	037	062	15,52	0,00	1.204.000	17.420.000	18.624.000
1341476	CR 046 S 015 060 97002	10	037	062	13,75	0,00	1.067.000	15.433.000	16.500.000
1341477	CR 046 S 015 054 97003	10	036	062	4,06	0,00	310.000	4.562.000	4.872.000
1341478	CR 046 S 015 060 97009	10	037	062	13,20	0,00	1.015.000	14.825.000	15.840.000
1341479	CR 046 S 015 060 97010	10	037	062	0,055	0,00	966.000	13.754.000	14.720.000
1341480	CR 046 S 015 060 97011	10	037	062	0,126	0,00	2.134.000	31.034.000	33.168.000
1341481	CR 046 S 015 060 97012	10	037	062	0,126	0,00	2.168.000	31.516.000	33.684.000
1341482	CR 046 S 015 060 97013	10	037	062	0,107	0,00	1.841.000	26.815.000	28.656.000
1341483	CR 046 S 015 060 97014	10	037	062	0,098	0,00	1.686.000	26.755.000	28.441.000
1341484	CR 046 S 015 060 97015	10	037	062	0,107	0,00	1.841.000	27.922.000	29.763.000
1341485	CR 046 S 015 060 97016	10	037	062	0,111	0,00	1.910.000	27.965.000	29.875.000
1341486	CR 046 S 015 060 97017	10	037	062	0,112	0,00	2.185.000	31.775.000	33.960.000
1341487	CR 046 S 015 060 97018	10	037	062	0,129	0,00	2.220.000	32.220.000	34.440.000
1341488	CR 046 S 015 060 97019	10	037	062	0,127	0,00	2.197.000	17.420.000	19.617.000
1341489	CR 046 S 015 060 98001	10	037	062	0,070	0,00	1.552.000	15.433.000	16.985.000
1341490	CR 046 S 015 060 98002	10	037	062	0,062	0,00	1.375.000	14.398.000	15.773.000
1341491	CR 046 S 015 054 98003	10	036	062	4,06	0,00	310.000	4.562.000	4.872.000
1341492	CR 046 S 015 060 98004	10	037	062	0,068	0,00	1.170.000	16.986.000	18.156.000
1341493	CR 046 S 015 060 98005	10	037	062	0,066	0,00	1.136.000	16.504.000	17.640.000
1341494	CR 046 S 015 060 98006	10	037	062	0,058	0,00	998.000	14.398.000	15.396.000
1341495	CR 046 S 015 060 98007	10	037	062	0,057	0,00	981.000	14.403.000	15.384.000
1341496	CR 046 S 015 060 98008	10	037	062	0,057	0,00	981.000	14.271.000	15.252.000
1341497	CR 046 S 015 060 98009	10	037	062	0,052	0,00	895.000	12.905.000	13.800.000
1341498	CR 046 S 015 060 98010	10	037	062	0,056	0,00	964.000	13.976.000	14.940.000
1341499	CR 046 S 015 060 98011	10	037	062	0,059	0,00	1.015.000	14.825.000	15.840.000
1341500	CR 046 S 015 060 98012	10	037	062	0,055	0,00	946.000	13.754.000	14.700.000
1341501	CR 046 S 015 060 98013	10	037	062	0,124	0,00	2.134.000	31.034.000	33.168.000
1341502	CR 046 S 015 060 98014	10	037	062	0,126	0,00	2.168.000	31.516.000	33.684.000
1341503	CR 046 S 015 060 98015	10	037	062	0,107	0,00	1.841.000	26.815.000	28.656.000
1341504	CR 046 S 015 060 98016	10	037	062	0,107	0,00	1.841.000	26.755.000	28.596.000
1341505	CR 046 S 015 060 98017	10	037	062	0,107	0,00	1.841.000	26.815.000	28.656.000
1341506	CR 046 S 015 060 98018	10	037	062	0,111	0,00	1.686.000	26.755.000	28.441.000
1341507	CR 046 S 015 060 98019	10	037	062	0,112	0,00	1.841.000	27.922.000	29.763.000
1341508	CR 046 S 015 060 98020	10	037	062	0,127	0,00	2.168.000	31.775.000	33.940.000
1341509	CR 046 S 015 060 98021	10	037	062	0,129	0,00	2.220.000	32.220.000	34.440.000
1341510	CR 046 S 015 060 99001	10	037	062	0,070	0,00	1.674.000	17.420.000	19.094.000
1341511	CR 046 S 015 060 99002	10	037	062	0,062	0,00	1.204.000	15.433.000	16.637.000
1341512	CR 046 S 015 054 99003	10	036	062	0,018	0,00	310.000	4.562.000	4.872.000
1341513	CR 046 S 015 060 99004	10	037	062	0,068	0,00	1.170.000	16.986.000	18.156.000

MUNICIPIO DE MEDELLÍN  
SECRETARÍA DE GESTIÓN Y CONTROL TERRITORIAL  
SUBSECRETARÍA DE CADASTRO  
RESOLUCIÓN NRO: RS - 7563 DE 2019 FECHA: 04/10/2019

1341514	CR	046	S	015	060	99005	10	037	062	0,066	14,70	0,00	1.136.000	16.504.000	17.640.000
1341515	CR	046	S	015	060	99006	10	037	062	0,058	12,83	0,00	998.000	14.398.000	15.396.000
1341516	CR	046	S	015	060	99007	10	037	062	0,057	12,82	0,00	981.000	14.403.000	15.384.000
1341517	CR	046	S	015	060	99008	10	037	062	0,057	12,71	0,00	981.000	14.271.000	15.252.000
1341518	CR	046	S	015	060	99009	10	037	062	0,052	11,50	0,00	895.000	12.905.000	13.796.000
1341519	CR	046	S	015	060	99010	10	037	062	0,056	12,45	0,00	964.000	13.976.000	14.940.000
1341520	CR	046	S	015	060	99011	10	037	062	0,059	13,20	0,00	1.015.000	14.825.000	15.840.000
1341521	CR	046	S	015	060	99012	10	037	062	0,055	12,25	0,00	946.000	13.754.000	14.700.000
1341522	CR	046	S	015	060	99013	10	037	062	0,124	27,64	0,00	2.134.000	31.034.000	33.168.000
1341523	CR	046	S	015	060	99014	10	037	062	0,126	28,07	0,00	2.168.000	31.516.000	33.684.000
1341524	CR	046	S	015	060	99015	10	037	062	0,107	23,88	0,00	1.841.000	26.815.000	28.656.000
1341525	CR	046	S	015	060	99016	10	037	062	0,098	21,73	0,00	1.686.000	24.390.000	26.076.000
1341526	CR	046	S	015	060	99017	10	037	062	0,107	23,83	0,00	1.841.000	25.755.000	27.596.000
1341527	CR	046	S	015	060	99018	10	037	062	0,111	24,86	0,00	1.910.000	27.922.000	29.832.000
1341528	CR	046	S	015	060	99019	10	037	062	0,112	24,91	0,00	1.927.000	27.965.000	29.892.000
1341529	CR	046	S	015	060	99020	10	037	062	0,127	28,30	0,00	2.185.000	31.775.000	33.960.000
1341530	CR	046	S	015	060	99021	10	037	062	0,129	28,70	0,00	2.220.000	32.220.000	34.440.000
1341531	CR	046	S	015	054	0201	01	035	081	2,678	117,63	9,14	46.078.000	373.877.000	419.955.000
1341532	CR	046	S	015	054	0202	01	035	081	2,113	90,92	15,68	36.357.000	299.393.000	335.750.000
1341533	CR	046	S	015	054	02011	10	036	062	0,013	2,97	0,00	224.000	3.340.000	3.564.000
1341534	CR	046	S	015	054	02012	10	036	062	0,012	2,61	0,00	206.000	2.926.000	3.132.000
1341535	CR	046	S	015	054	0301	01	035	081	2,662	118,39	1,66	45.893.000	368.120.000	413.923.000
1341536	CR	046	S	015	054	0302	01	035	081	2,086	91,92	5,58	35.802.000	290.462.000	326.264.000
1341537	CR	046	S	015	054	03011	10	036	062	0,013	2,97	0,00	224.000	3.340.000	3.564.000
1341538	CR	046	S	015	054	03012	10	036	062	0,012	2,61	0,00	206.000	2.926.000	3.132.000
1341539	CR	046	S	015	054	0401	01	035	081	2,654	118,39	0,00	45.665.000	366.332.000	411.997.000
1341540	CR	046	S	015	054	0402	01	035	081	2,061	91,92	0,00	35.462.000	284.420.000	319.882.000
1341541	CR	046	S	015	054	04011	10	036	062	0,012	2,97	0,00	224.000	3.340.000	3.564.000
1341542	CR	046	S	015	054	04012	10	036	062	0,012	2,61	0,00	206.000	2.926.000	3.132.000
1341543	CR	046	S	015	054	0501	01	035	081	2,654	118,39	0,00	45.665.000	366.332.000	411.997.000
1341544	CR	046	S	015	054	0502	01	035	081	2,061	91,92	0,00	35.462.000	284.420.000	319.882.000
1341545	CR	046	S	015	054	05011	10	036	062	0,013	2,97	0,00	224.000	3.340.000	3.564.000
1341546	CR	046	S	015	054	05012	10	036	062	0,012	2,61	0,00	206.000	2.926.000	3.132.000
1341547	CR	046	S	015	054	0601	01	035	081	2,654	118,39	0,00	45.665.000	366.332.000	411.997.000
1341548	CR	046	S	015	054	0602	01	035	081	2,119	94,53	0,00	36.460.000	292.504.000	328.964.000
1341549	CR	046	S	015	054	06011	10	036	062	0,013	2,97	0,00	224.000	3.340.000	3.564.000
1341550	CR	046	S	015	054	0701	01	035	081	2,637	117,63	0,00	45.373.000	363.979.000	409.352.000
1341551	CR	046	S	015	054	0702	01	035	081	2,039	90,92	0,00	35.083.000	281.319.000	316.402.000
1341552	CR	046	S	015	054	07011	10	036	062	0,013	2,97	0,00	224.000	3.340.000	3.564.000
1341553	CR	046	S	015	054	07012	10	036	062	0,012	2,61	0,00	206.000	2.926.000	3.132.000
1341554	CR	046	S	015	054	0801	01	035	081	2,662	118,39	1,66	45.803.000	368.120.000	413.923.000
1341555	CR	046	S	015	054	0802	01	035	081	2,086	91,92	5,58	35.892.000	290.462.000	326.354.000
1341556	CR	046	S	015	054	08011	10	036	062	0,013	2,97	0,00	224.000	3.340.000	3.564.000
1341557	CR	046	S	015	054	08012	10	036	062	0,012	2,61	0,00	206.000	2.926.000	3.132.000
1341558	CR	046	S	015	054	0901	01	035	081	2,654	118,39	0,00	45.665.000	366.332.000	411.997.000
1341559	CR	046	S	015	054	0902	01	035	081	2,119	94,53	0,00	36.460.000	292.504.000	328.964.000
1341560	CR	046	S	015	054	09011	10	036	062	0,013	2,97	0,00	224.000	3.340.000	3.564.000
1341561	CR	046	S	015	054	1001	01	035	081	2,654	118,39	0,00	45.665.000	366.332.000	411.997.000
1341562	CR	046	S	015	054	1002	01	035	081	2,061	91,92	0,00	35.462.000	284.420.000	319.882.000
1341563	CR	046	S	015	054	10011	10	036	062	0,013	2,97	0,00	224.000	3.340.000	3.564.000



MUNICIPIO DE MEDELLÍN  
SECRETARÍA DE GESTIÓN Y CONTROL TERRITORIAL  
SUBSECRETARÍA DE CATASTRO  
RESOLUCIÓN NRO: RS - 7563 DE 2019 FECHA: 04/10/2019

1341564	CR	046	S	015	054	10012	10	036	062	0,012	2,61	0,00	206,000	2,926,000	3,132,000
1341565	CR	046	S	015	054	1101	01	035	081	2,654	118,39	0,00	45,665,000	366,332,000	411,997,000
1341566	CR	046	S	015	054	1102	01	035	081	2,061	91,92	0,00	35,462,000	284,420,000	319,882,000
1341567	CR	046	S	015	054	11011	10	036	062	0,013	2,97	0,00	224,000	3,340,000	3,564,000
1341568	CR	046	S	015	054	11012	10	036	062	0,012	2,61	0,00	206,000	2,926,000	3,132,000
1341569	CR	046	S	015	054	1201	01	035	081	2,637	117,63	0,00	45,373,000	363,979,000	409,352,000
1341570	CR	046	S	015	054	1202	01	035	081	2,039	90,92	0,00	35,083,000	281,319,000	316,402,000
1341571	CR	046	S	015	054	12011	10	036	062	0,013	2,97	0,00	224,000	3,340,000	3,564,000
1341572	CR	046	S	015	054	12012	10	036	062	0,012	2,61	0,00	206,000	2,926,000	3,132,000
1341573	CR	046	S	015	054	1301	01	035	081	2,662	118,39	1,66	45,803,000	368,120,000	413,923,000
1341574	CR	046	S	015	054	1302	01	035	081	2,145	94,53	5,58	36,907,000	298,530,000	335,437,000
1341575	CR	046	S	015	054	13011	10	036	062	0,013	2,97	0,00	224,000	3,340,000	3,564,000
1341576	CR	046	S	015	054	1401	01	035	081	2,654	118,39	0,00	45,665,000	366,332,000	411,997,000
1341577	CR	046	S	015	054	1402	01	035	081	2,119	94,53	0,00	36,460,000	292,504,000	328,964,000
1341578	CR	046	S	015	054	14011	10	036	062	0,013	2,97	0,00	224,000	3,340,000	3,564,000
1341579	CR	046	S	015	054	1501	01	035	081	2,720	121,36	0,00	46,801,000	375,532,000	422,333,000
1341580	CR	046	S	015	054	1502	01	035	081	2,061	91,92	0,00	35,462,000	284,420,000	319,882,000
1341581	CR	046	S	015	054	15012	10	036	062	0,012	2,61	0,00	206,000	2,926,000	3,132,000
1341582	CR	046	S	015	054	1601	01	035	081	2,673	119,22	0,00	45,992,000	368,894,000	414,886,000
1341583	CR	046	S	015	054	1602	01	035	081	2,061	91,92	0,00	35,462,000	284,420,000	319,882,000
1341584	CR	046	S	015	054	16011	10	036	062	0,010	2,14	0,00	172,000	2,926,000	3,132,000
1341585	CR	046	S	015	054	16012	10	036	062	0,012	2,61	0,00	206,000	2,926,000	3,132,000
1341586	CR	046	S	015	054	1701	01	035	081	2,637	117,63	0,00	45,373,000	363,979,000	409,352,000
1341587	CR	046	S	015	054	1702	01	035	081	2,047	91,28	0,00	35,221,000	282,433,000	317,654,000
1341588	CR	046	S	015	054	17011	10	036	062	0,013	2,97	0,00	224,000	3,340,000	3,564,000
1341589	CR	046	S	015	054	17012	10	036	062	0,010	2,25	0,00	172,000	2,926,000	3,132,000
1341590	CR	046	S	015	054	1801	01	035	081	2,662	118,39	1,66	45,803,000	368,120,000	413,923,000
1341591	CR	046	S	015	054	1802	01	035	081	2,086	91,92	5,58	35,892,000	290,462,000	326,354,000
1341592	CR	046	S	015	054	18011	10	036	062	0,013	2,97	0,00	224,000	3,340,000	3,564,000
1341593	CR	046	S	015	054	18012	10	036	062	0,012	2,61	0,00	206,000	2,926,000	3,132,000
1341594	CR	046	S	015	054	1901	01	035	081	2,720	121,36	0,00	46,801,000	375,532,000	422,333,000
1341595	CR	046	S	015	054	1902	01	035	081	2,061	91,92	0,00	35,462,000	284,420,000	319,882,000
1341596	CR	046	S	015	054	19012	10	036	062	0,012	2,61	0,00	206,000	2,926,000	3,132,000
1341597	CR	046	S	015	054	2001	01	035	081	2,720	121,36	0,00	46,801,000	375,532,000	422,333,000
1341598	CR	046	S	015	054	2002	01	035	081	2,061	91,92	0,00	35,462,000	284,420,000	319,882,000
1341599	CR	046	S	015	054	20012	10	036	062	0,012	2,61	0,00	206,000	2,926,000	3,132,000
1341600	CR	046	S	015	054	2101	01	035	081	2,654	118,39	0,00	45,665,000	366,332,000	411,997,000
1341601	CR	046	S	015	054	2102	01	035	081	2,061	91,92	0,00	35,462,000	284,420,000	319,882,000
1341602	CR	046	S	015	054	21011	10	036	062	0,013	2,97	0,00	224,000	3,340,000	3,564,000
1341603	CR	046	S	015	054	21012	10	036	062	0,012	2,61	0,00	206,000	2,926,000	3,132,000
<b>TOTALES</b>											<b>1.720.619.000</b>	<b>14.404.410.000</b>	<b>16.125.029.000</b>		

ARTÍCULO 2: LOS AVALÚOS CATASTRALES TENDRÁN VIGENCIA FISCAL A PARTIR DEL PRIMERO DE ENERO DE 2020, INCREMENTADOS EN EL PORCENTAJE QUE ESTABLEZCA EL GOBIERNO NACIONAL O ESTA SUBSECRETARÍA PARA LA MISMA VIGENCIA O EL QUE FUERE UN PROCESO DE ACTUALIZACIÓN CATASTRAL.

ARTÍCULO 3: SEGÚN LO PRECEPTADO EN EL ARTÍCULO 42 DE LA RESOLUCIÓN 70 DE 2011 DEL IGA, LA INSCRIPCIÓN EN EL CATASTRO NO CONSTITUYE TÍTULO DE DOMINIO, NI SANA LOS VICIOS DE QUE ADOLEZGA LA TITULACIÓN PRESENTADA O LA POSICIÓN DEL INTERESADO, Y NO PUEDE ALEGARSE COMO EXCEPCIÓN CONTRA EL QUE PERTENGA TENER MEJOR DERECHO A LA PROPIEDAD O POSICIÓN DEL PREDIO.

MUNICIPIO DE MEDELLÍN  
SECRETARÍA DE GESTIÓN Y CONTROL TERRITORIAL  
SUBSECRETARÍA DE CATASTRO  
RESOLUCIÓN NRO: RS - 7563 DE 2019 FECHA: 04/10/2019

ARTÍCULO 4: CONTRA LA PRESENTE RESOLUCIÓN PROCEDEN LOS RECURSOS DE REPOSICIÓN ANTE EL SUBSECRETARIO DE CATASTRO Y EL DE APELACIÓN, EN FORMA DIRECTA O SUBSIDIARIA, ANTE EL SEÑOR SECRETARIO DE GESTIÓN Y CONTROL TERRITORIAL; DE UNO U OTRO RECURSO HA DE HACERSE USO POR ESCRITO, EN DILIGENCIA DE NOTIFICACIÓN PERSONAL, DENTRO DE LOS DIEZ (10) DÍAS HÁBILES SIGUIENTES AL DE LA ENTREGA DEL AVISO EN EL LUGAR DE DESTINO O AL RETIRO DEL AVISO, SEGÚN SEA EL CASO, CON FUNDAMENTO EN LOS ARTÍCULOS 74, 76 Y 77 DE LA LEY 1437 DE 2011 (CÓDIGO DE PROCEDIMIENTO ADMINISTRATIVO Y DE LO CONTENCIOSO ADMINISTRATIVO).


ARTÍCULO 5: NOTIFIQUESE A TODOS LOS INTERVINIENTES EN EL PRESENTE ACTO ADMINISTRATIVO.

NOTIFIQUESE Y CÚMPIASE


  
Subsecretario de catastro

Alejandro B.A.

Elaboró: ALEJANDRO BUSTOS AGUDELO

  
Revisó: MARY LUZ GALLEGO GARCÍA

Aprobó:



Municipio de Medellín

